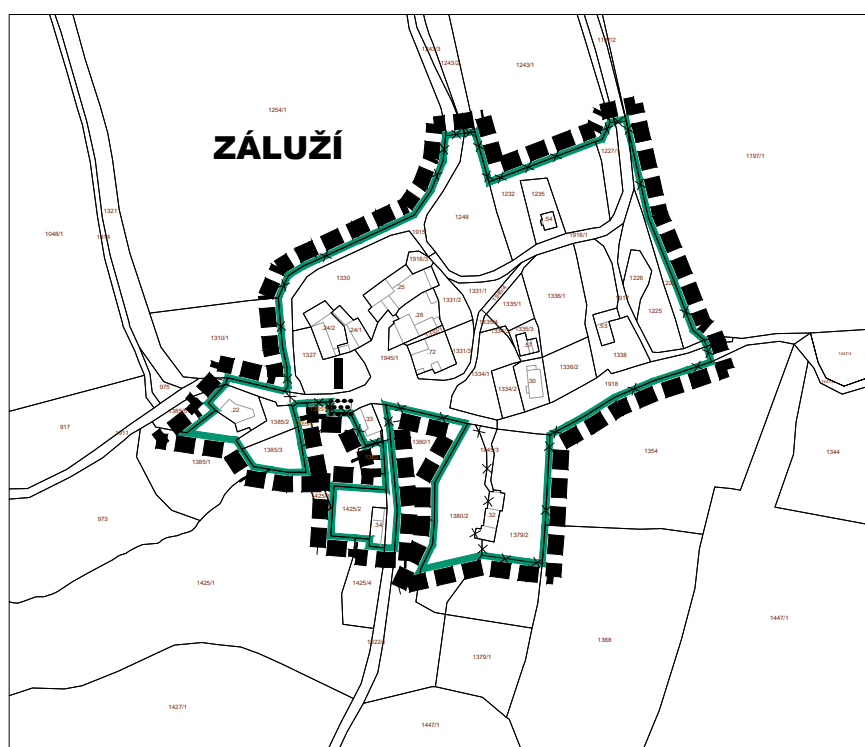


ZMĚNA Č.3 ÚZEMNÍHO PLÁNU OBCE PŘÍDOLÍ

01

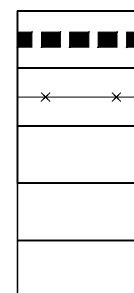
VÝKRES ZÁKLADNÍHO
ČLENĚNÍ ÚZEMÍ

1:5000




LEGENDA

STAV



NÁVRH



HRANICE PLOCH ŘEŠENÝCH ZMĚNOU Č.3

HRANICE INTRAVILÁNU 1966

HRANICE ZASTAVĚNÉHO ÚZEMÍ K 1.12. 2014

PLOCHY PŘESTAVBY

OZNAČENÍ PLOCH PŘESTAVBY

SPRÁVNÍ ORGÁN, KTERÝ ÚZEMNÍ PLÁN NEBO JEHO ZMĚNU VYDAL:

ZASTUPITELSTVO MĚSTYSE PŘÍDOLÍ

DATUM NABYTÍ ÚČINNOSTI:


17.10.2015

JMÉNO, PŘÍJMENÍ A FUNKCE OPRÁV. ÚŘEDNÍ OSOBY POŘIZOVATELE:

LUDMILA BOROVKOVÁ, POŘIZOVATEL ÚPD, ÚŘAD MĚSTYSE PŘÍDOLÍ

PODPIS :

OTISK ÚŘEDNÍHO RAZÍTKA :



SP STUDIO, s.r.o.
ARCHITEKTONICKÁ KANCELÁŘ
BUDĚJOVICKÁ 58, ČESKÝ KRUMLOV
TEL.:380711315, FAX:380712671

PROJEKTANT
ING. ARCH. JIŘÍ RAMPAS
ČKA 02603

AUTOR

ING. ARCH. JIŘÍ RAMPAS

VYPRACOVAL

ZDENKA KOHOUTOVÁ

POŘIZOVATEL

ÚŘAD MĚSTYSE PŘÍDOLÍ

OBJEDNATEL

MĚSTYS PŘÍDOLÍ

AKCE

ZMĚNA Č.3 ÚZEMNÍHO PLÁNU OBCE PŘÍDOLÍ

VÝKRES

VÝKRES ZÁKLADNÍHO ČLENĚNÍ ÚZEMÍ

STUPEŇ

DATUM

Č. ZAKÁZKY

MĚŘÍTKO

1:5000

ÚPD

10/2015

SP 2014/72

Č. VÝKRESU

01